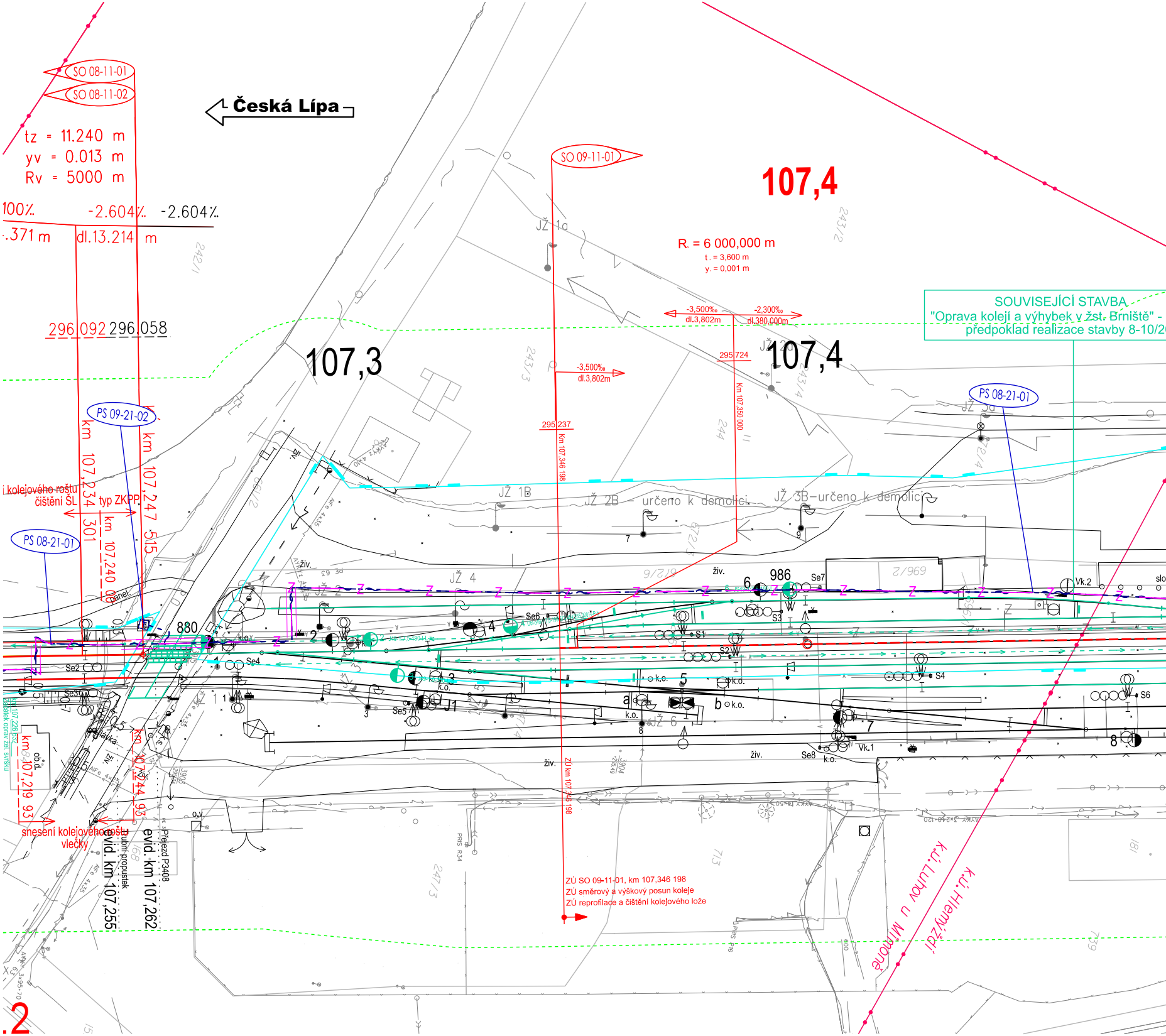
SO 08-11-01
SO 08-11-02
Česká Lípa
tz = 11.240 m
yv = 0.013 m
Rv = 5000 m
100%.
-2.604%.
-2.604%.
.371 m
dl.13.214 m
296,092
296,058
SO 09-11-01
107,4
R = 6 000,000 m
t = 3,600 m
y = 0,001 m
-3,500‰
dl.3,802m
-2,300‰
dl.380,000m
295,724
107,4
107,3
-3,500‰
dl.3,802m
295,237
km 107,346 198
km 107,350 000
SOUVISEJÍCÍ STAVBA
"Oprava kolejí a výhybek v žst. Brniště" -
předpoklad realizace stavby 8-10/2
PS 08-21-01
PS 09-21-02
km 107,234 301
km 107,247 515
km 107,240 00
i kolejového roštu
čištění ŠL
typ ZKPP
PS 08-21-01
panel.
JŽ 1a
JŽ 1B
JŽ 2B - určeno k demolici
JŽ 3B-určeno k demolici
JŽ 4
JŽ 5a
JŽ 6
880
986
Se2
Se3
Se4
Se5
Se6
Se7
Se8
S1
S2
S3
S4
S6
Vk.1
Vk.2
k.o.
živ.
J1
km 107,219 93
km 107,226 532
km 107,244 93
snesení kolejového roštu vlečky
evid. km 107,255
evid. km 107,262
trubní propustek
Přejezd P3408
ZÚ km 107,346 198
ZÚ SO 09-11-01, km 107,346 198
ZÚ směrový a výškový posun koleje
ZÚ reprofilace a čištění kolejového lože
k.ú. Luhov u Mimoně
k.ú. Hlemýždí
.2

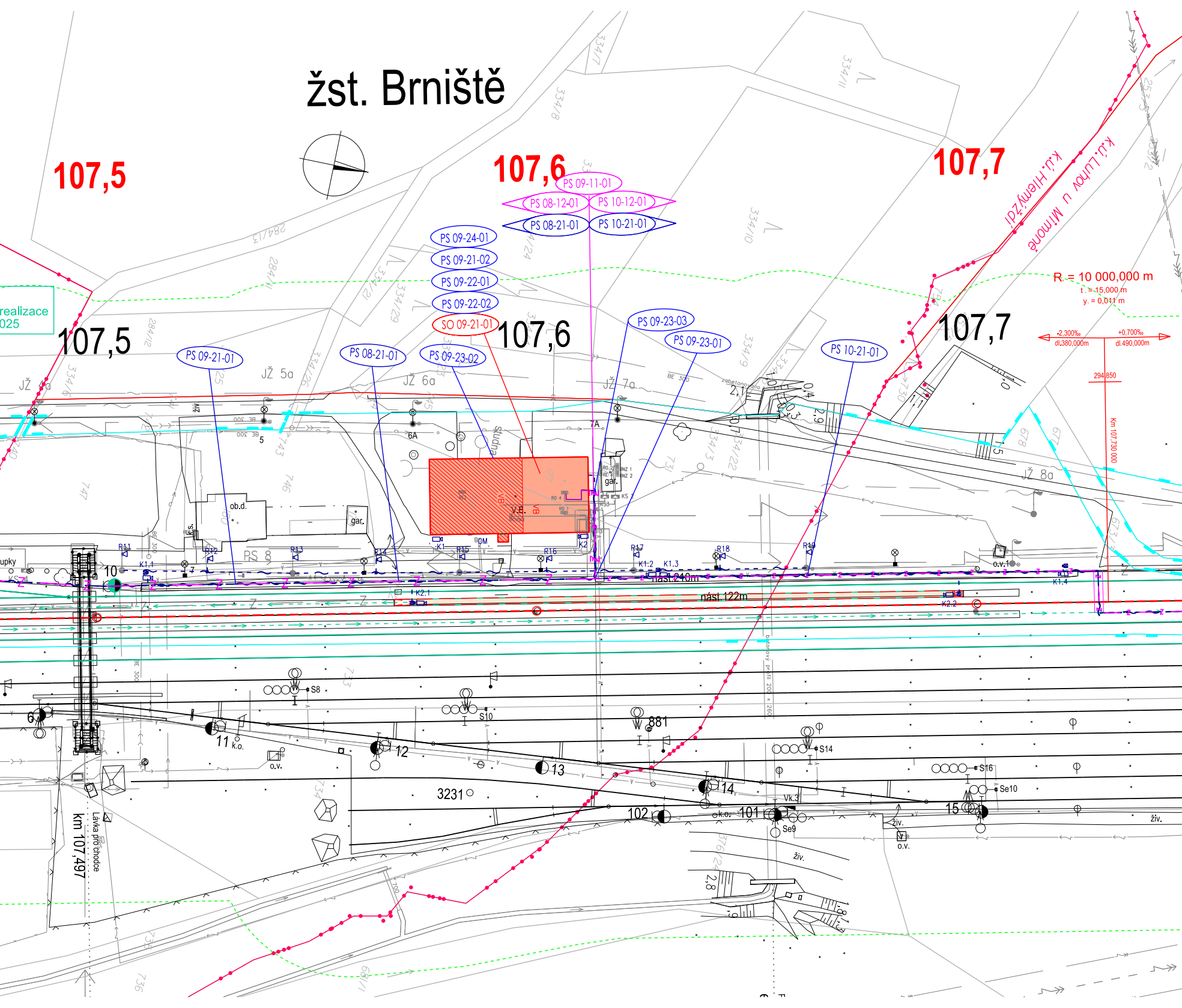
žst. Brniště
107,5
107,6
107,7
PS 09-11-01
PS 08-12-01
PS 10-12-01
PS 08-21-01
PS 10-21-01
PS 09-24-01
PS 09-21-02
PS 09-22-01
PS 09-22-02
SO 09-21-01
107,5
107,6
107,7
PS 09-23-03
PS 09-23-01
PS 09-21-01
PS 08-21-01
PS 09-23-02
PS 10-21-01
k.ú. Hemyždí
k.ú. Luhov u Mimoně
R = 10 000,000 m
t = 15,000 m
y = 0,011 m
-2,300‰
dl.380,000m
+0,700‰
dl.490,000m
294,850
km 107,730 000
realizace
025
JŽ 4a
JŽ 5a
JŽ 6a
JŽ 7a
JŽ 8a
6A
7A
5
ob.d.
gar.
gar.
studna
V.E.
VB
K1
K2
K1.1
K1.2
K1.3
K1.4
K2.1
K2.2
R11
R12
R13
R14
R15
R16
R17
R18
R19
o.v.1
nást. 240m
nást. 122m
10
6
11 k.o.
12
13
14
15
101
102
k.o.
Vk.3
S8
S10
S14
S16
Se9
Se10
881
3231
o.v.
o.v.
živ.
živ.
živ.
km 107,497
Lávka pro chodce
BE 300
2,8
0,4
2,9
284/13
334/8
334/7
334/11
334/10
334/9
334/12
334/29
334/26
334/25
334/22
743
746
747
733
734
735
736
740

Koordinační situace 9, ŽST Brniště 1:500

Legenda koordinační situace:

	hranice drážního pozemku (ČD, a.s.)
	hranice drážního pozemku (Správa železnic, s.o.)
	hranice katastrálního území
	stávající stav
	stávající hranice parcel katastrální mapy
	ochranné pásmo dráhy
	nové řešení stavebních objektů koleje, pozemní objekty, nástupiště
	demolice/demontáž
K 207 Š 207	kanalizační sběrače / trativody vč. šachet
	směrová a výšková úprava koleje
	čištění štěrkového lože
Z Z	zabezpečovací zařízení
	sdělovací zařízení
	silnoproudé vedení
	kanalizace – jednotná
	kanalizace – dešťová
	kanalizace – splašková
	kanalizace - výtlačná
	vodovod
	teplovod
	oplocení
Sc413	prvky zab.zař. (návěstidla)
EOV	prvky silnoproudého vedení (osvětlovací stožáry, věže a EOV)
	prvky informačního systému (kamery, rozhlas a informační tabule)
99,500	staničení – stávající
95,000	staničení – nové

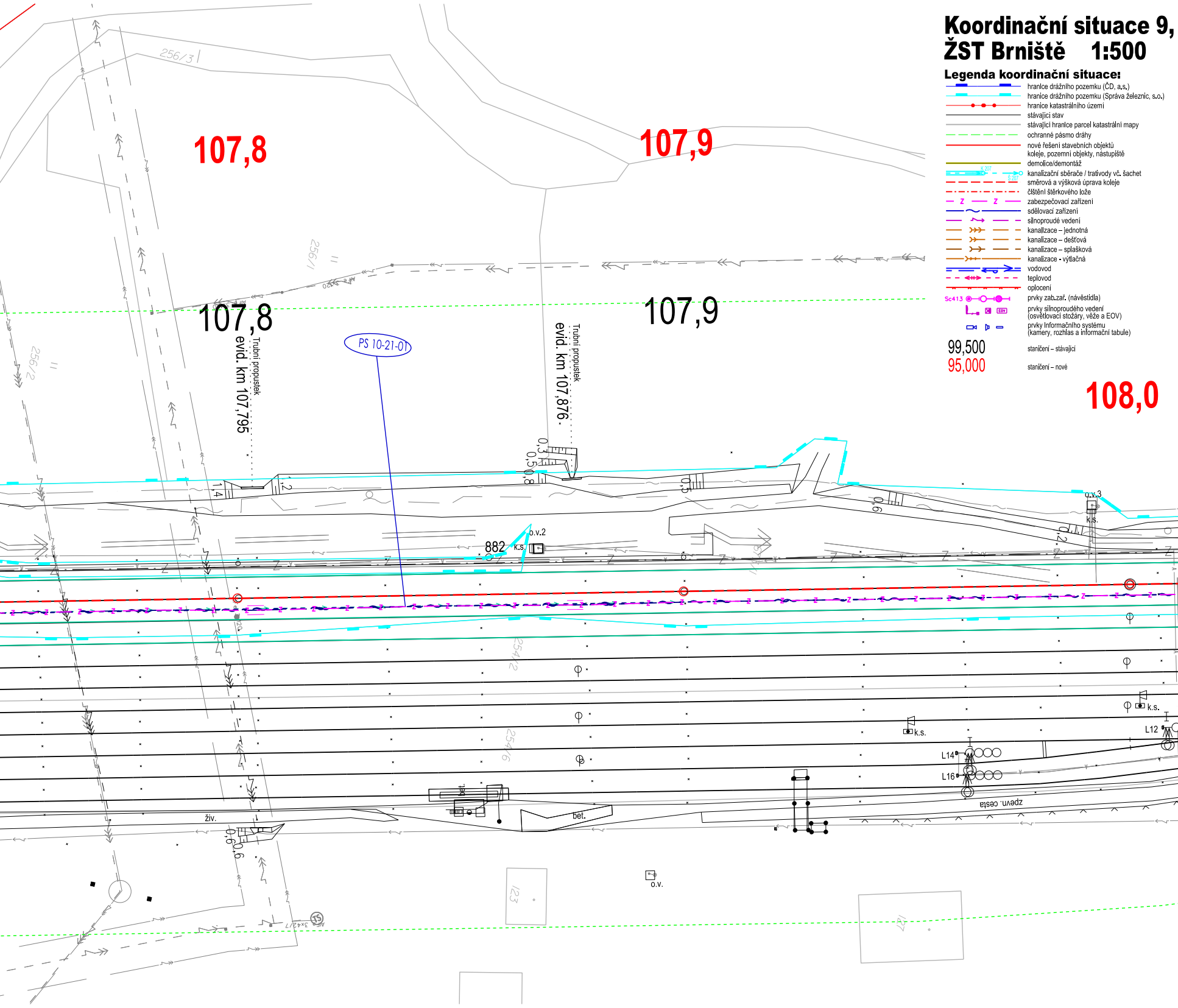
107,8
107,9
108,0
107,8
107,9
256/3
256/1
256/2
Trubní propustek
evid. km 107,795
Trubní propustek
evid. km 107,876
PS 10-21-01
0,3
0,5
0,8
1,4
1,2
0,5
0,6
0,2
o.v.3
k.s.
o.v.2
882
k.s.
254/2
254/6
k.s.
k.s.
L12
L14
L16
zpevn. cesta
bet.
bet.
živ.
0,6
0,6
123
127
o.v.

km 107,30 – 108,30

Seznam SO a PS:

PS 08-12-01	Mimoň- Brniště, TZZ
PS 09-11-01	ŽST Brniště, úprava SZZ
PS 10-12-01	Brniště - Jablonné v Podještědí, TZZ
PS 08-21-01	Mimoň- Brniště, DOK a TK
PS 09-21-01	ŽST Brniště, místní kabelizace
PS 09-21-02	ŽST Brniště, místní přenosový systém
PS 09-22-01	ŽST Brniště, telefonní zapojovač a sdělovací zařízení
PS 09-22-02	ŽST Brniště, EZS
PS 09-23-01	ŽST Brniště, rozhlasové zařízení
PS 09-23-02	ŽST Brniště, informační zařízení
PS 09-23-03	ŽST Brniště, kamerový systém
PS 09-24-01	ŽST Brniště, MRS
PS 10-21-01	Brniště - Jablonné v Podještědí, DOK a TK
SO 00-11-01	Žižníkov - Liberec-Horní Růžodol, výstroj trati
SO 08-11-01	Mimoň- Brniště, železniční svršek
SO 08-11-02	Mimoň- Brniště, železniční spodek
SO 09-11-01	ŽST Brniště, úpravy žel. svršku
SO 10-11-01	Brniště - Jablonné v Podještědí, železniční svršek
SO 10-11-02	Brniště - Jablonné v Podještědí, železniční spodek
SO 09-21-01	ŽST Brniště, stavební úpravy ve VB

Legenda podbarvení:

silniční komunikace
komunikace pro pěší
nástupiště a zpevněné plochy
pozemní stavební objekty
ozelenění
související stavby

Legenda stávajících inž. sítí:

radiove sítě
sdělovací vedeni, podzemní
sdělovací vedeni, nadzemní
silnoproud NN, podzemní
silnoproud NN, nadzemní
silnoproud VN, podzemní
silnoproud VN, nadzemní
silnoproud VVN, nadzemní
plynovod NTL
plynovod STL
plynovod VTL
kanalizace dešťová
kanalizace jednotná
kanalizace splašková
horkovod, nadzemní
horkovod, podzemní
dusikovod, nadzemni
Z zabezpečovací kabely
vodovod

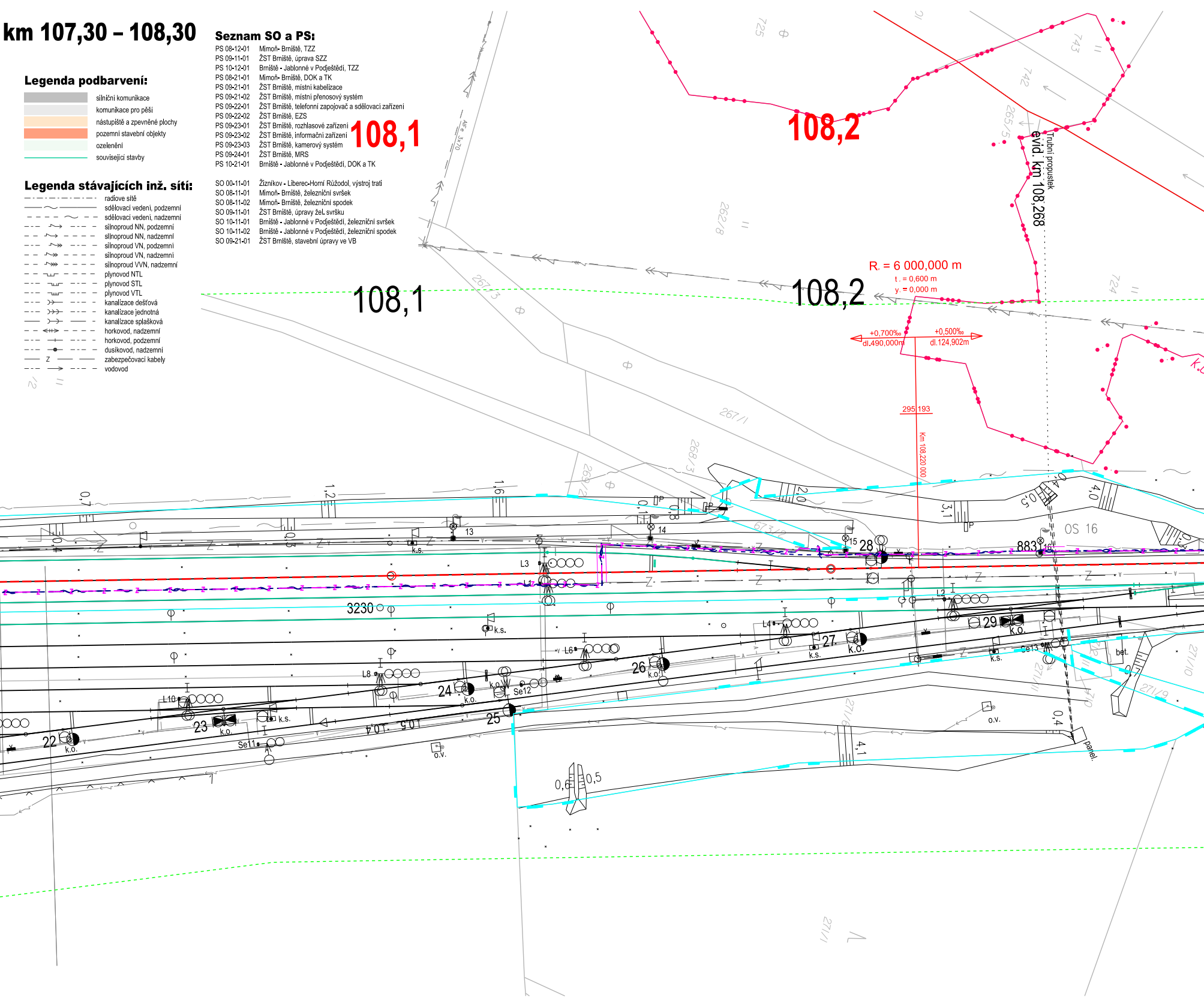
108,1
108,2
108,1
108,2
R = 6 000,000 m
t = 0,600 m
y = 0,000 m
+0,700‰
dl.490,000m
+0,500‰
dl.124,902m
295 193
Km 108,220 000
evid. km 108,268
Trubní propustek
AlFe 3x70
725
743
742
265/5
262/8
267/3
267/1
268/3
269/2
673/2
724
271/10
271/9
271/6
271/11
271/1
OS 16
3230
8831
13
14
15
22
23
24
25
26
27
28
29
L2
L3
L4
L6
L8
L10
Se11
Se12
Se13
k.o.
k.s.
o.v.
bet.
panel.
0,7
1,2
1,6
2,0
3,1
4,0
4,1
0,4
0,5
0,6

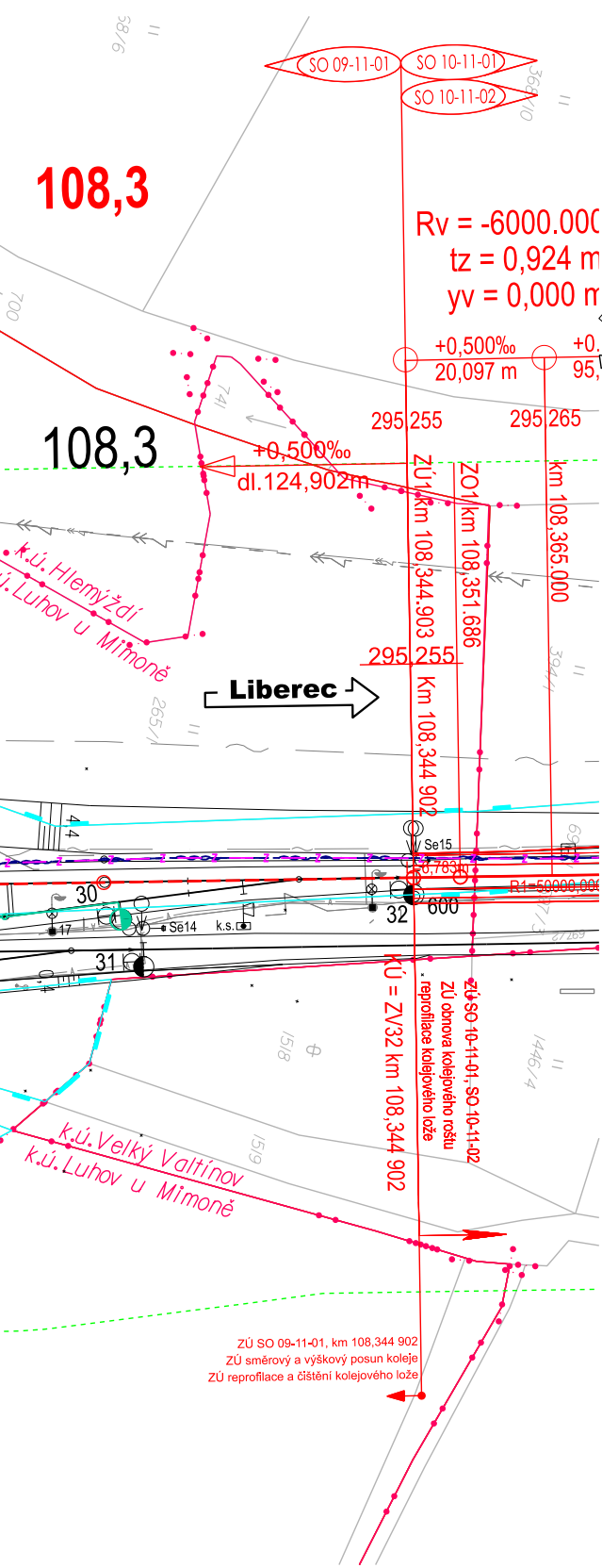
SO 09-11-01
SO 10-11-01
SO 10-11-02
108,3
Rv = -6000.00
tz = 0,924 m
yv = 0,000 m
+0,500‰
20,097 m
+0,
95,
295,255
295,265
108,3
+0,500‰
dl.124,902m
ZÚ km 108,344.903
ZO km 108,351.686
km 108,365.000
295,255
Km 108,344 902
k.ú. Hlemýždí
k.ú. Luhov u Mimoně
Liberec
Se15
6,783m
R1=50000,000
30
17
Se14
k.s.
32
600
31
KÚ = ZV32 km 108,344 902
reprofilace kolejového lože
ZÚ obnova kolejového roštu
ZÚ SO 10-11-01, SO 10-11-02
k.ú. Velký Valtínov
k.ú. Luhov u Mimoně
ZÚ SO 09-11-01, km 108,344 902
ZÚ směrový a výškový posun koleje
ZÚ reprofilace a čištění kolejového lože

Klad listů:

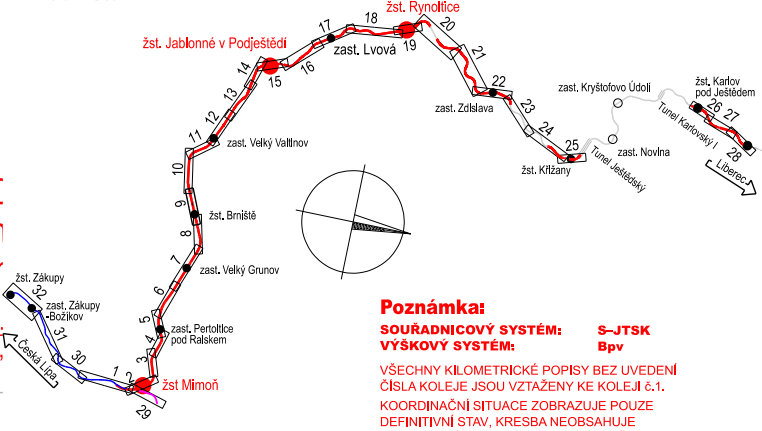
žst. Jablonné v Podještědí
žst. Rynoltice
zast. Lvová
17
18
19
20
21
22
23
24
25
26
27
28
zast. Zdislava
zast. Kryštofovo Údolí
zast. Karlov pod Ještědem
Tunel Karlovský I
Liberec
zast. Novina
Tunel Ještědský
žst. Křižany
14
15
16
13
12
11
10
zast. Velký Valtínov
9
8
žst. Brniště
7
zast. Velký Grunov
6
5
4
zast. Pertoltice pod Ralskem
3
2
1
žst Mimoň
29
30
31
32
žst. Zákupy
zast. Zákupy -Božíkov
Česká Lípa

Poznámka:

SOUŘADNICOVÝ SYSTÉM: S–JTSK
VÝŠKOVÝ SYSTÉM: Bpv

VŠECHNY KILOMETRICKÉ POPISY BEZ UVEDENÍ ČÍSLA KOLEJE JSOU VZTAŽENY KE KOLEJI č.1.
KOORDINAČNÍ SITUACE ZOBRAZUJE POUZE DEFINITIVNÍ STAV, KRESBA NEOBSAHUJE PROVIZORNÍ STAVY, TYTO JSOU OBSAŽENY V DOKUMENTACI K JEDNOTLIVÝM PS A SO

Spolufinancováno Evropskou unií

Ministerstvo dopravy
Státní fond dopravní infrastruktury

Jiná ověření:

Paré:

Orientační schéma:

zast. Lvová
žst. Rynoltice
žst. Jablonné v Podještědí
zast. Zdislava
zast. Kryštofovo Údolí
žst. Karlov pod Ještědem
zast. Velký Valtínov
zast. Novina
nz. Ostašov
žst. Křižany
Liberec
žst. Brniště
zast. Velký Grunov
zast. Pertoltice pod Ralskem
Česká Lípa
žst Mimoň

Razítko oprávněné osoby:

Podpis: Datum:

Revize:	Datum:	Popis:	Kontroloval:
000	08.04.2024	Nový návrh technického řešení DSP k připomínkovému řízení	Ing. Pavol Lipták
001	08.08.2024	Odevzdání dokumentace se zapracovanými připomínkami	Ing. Pavol Lipták

Stavebník/Investor: Adresa:	**Správa železnic, státní organizace** **Dlážděná 1003/7, 110 00 Praha 1**	SPRÁVA ŽELEZNIC
Zástupce Investora: Adresa:	Stavební správa západ Diamond Point, Ke Štvanici 656/3, 186 00, Praha 8	

Zhotovitel díla: Adresa: Kontakt:	**Společnost „VALBEK-PRODEX"** **Vedoucí společník: Valbek, spol. s r.o.** Vinohradská 3217/167, 100 00 Praha 10 T: +420 221 592 050 E: info@valbek.cz	**Společník: Valbek SK, spol. s r.o., o.z.** Vinohradská 3217/167, 100 00 Praha 10 T: +420 221 592 050 E: info@valbek.cz
Zhotovitel částí/objektu: Adresa: Kontakt:	**MORAVIA CONSULT Olomouc a.s.** Legionářská 1085/8, 779 00 Olomouc T: +420 585 570 444 E: moravia@moravia.cz	MORAVIA CONSULT Olomouc a.s.
Hlavní projektant (HIP):	**Ing. Pavol Lipták**	Specialista: **Ing. Marcela Dubská**

Název stavby/akce:	**Revitalizace Liberec - Česká Lípa (mimo)**		Označení investora: **S631500722** Zakázka: **20PH61021**
Název části:	SITUAČNÍ VÝKRESY		Označení části: **C**
Název objektu/dílčí části:	**Koordinační situační výkres**		Označení objektu/komplexu: **C.3**
Název přílohy: Název dílčí části přílohy:	**Koordinační situace 9** **ŽST Brniště - km 107,30 - 108,30**		Číslo přílohy (typ/pořadí): **2. 009**
Odpovědný projektant: Ing. Marcela Dubská	Zpracovatel přílohy: Ing. Marcela Dubská	Měřítko: 1:500 Formáty: 24x A4	Stupeň dokumentace: **DSP**
Kraj: Liberecký	Katastrální území: Hlemýždí, Luhov u Mimoně, Velký Valtínov	TUDU: 114108, 1141E1	Smluvní datum zpracování: **08.08.2024**

Označení investora:										Stupeň dokumentace:					Část:						Objekt:									Podobjekt:			Příloha:						Revize:			
S	6	3	1	5	0	0	7	2	2	–	D	S	P	X	–	C	3	X	X	X	–	X	X	X	X	X	X	X	X	–	X	X	–	2	–	0	0	9	–	0	0	1

DOKUMENT LZE UŽÍVAT POUZE VE SMYSLU PŘÍSLUŠNÉ SMLOUVY O DÍLO. ŽÁDNÁ JEHO ČÁST NEMŮŽE BÝT DLE ZÁKONA č.121/2000 Sb. KOPÍROVÁNA NEBO JINAK ROZŠIŘOVÁNA BEZ SOUHLASU MORAVIA CONSULT Olomouc a.s.